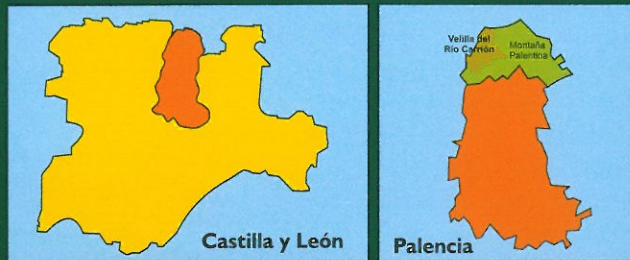
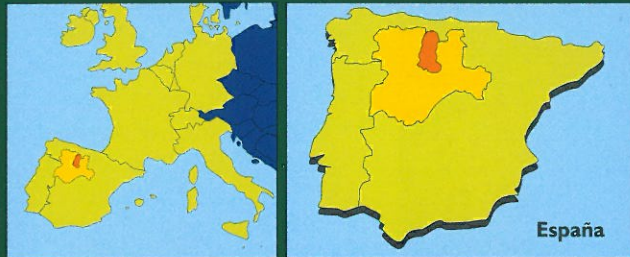


# Palencia



# Palencia

## Velilla del Río Carrión

SENDAS Y RUTAS

EJEMPLAR DE DISTRIBUCION GRATUITA



Municipio de Velilla del Río Carrión

Edita y financia:



Plaza Mayor, 1  
34886 Velilla del Río Carrión (Palencia)  
TF 979 861217 FAX 979 861229  
www.velilladelriocarrion.es  
ayto-velilla@dip-palencia.es

Subvenciona:




## Flora

El brezal inunda las laderas de este monte, decorándolas con colores violetas que contrastan con el gris de las rocas. Ésta comunidad arbustiva es una especie de gran fortaleza que puede sobrevivir a la roza e incluso al fuego. Se suelen acompañar también de otros tipos de arbustos como las escobas, las casqueras o las sabinas rastreras.



Sabina rastrea

Ésta zona ha sufrido a lo largo del tiempo varios incendios, dando lugar a una flora típicamente colonizadora, que con el paso del tiempo va creando las condiciones adecuadas para el posterior asentamiento de otras especies mucho más exigentes.



Ladera de Cueva Dorada

## Fauna


Los ciervos encuentran en estos parajes un lugar ideal para desarrollar su existencia. Si realizamos el itinerario en silencio podremos verlos disfrutar de su libertad. También es posible ver perdices, buitres, águilas y arrendajos, entre una variada diversidad faunística.



Ciervos

## Actividades Humanas

El pastoreo es una actividad que se sigue desarrollando en los alrededores de Cueva Dorada, por lo que el ganado vacuno es otro de los componentes de esta ruta.



Ganado Suelto

Esta es una zona tradicionalmente castigada por los incendios y por ello se instalan casetas de vigilancia para tener un control sobre ellos, dado el alto valor ecológico de la zona a proteger.



Caseta de vigilancia en la cima de Cuevadorada

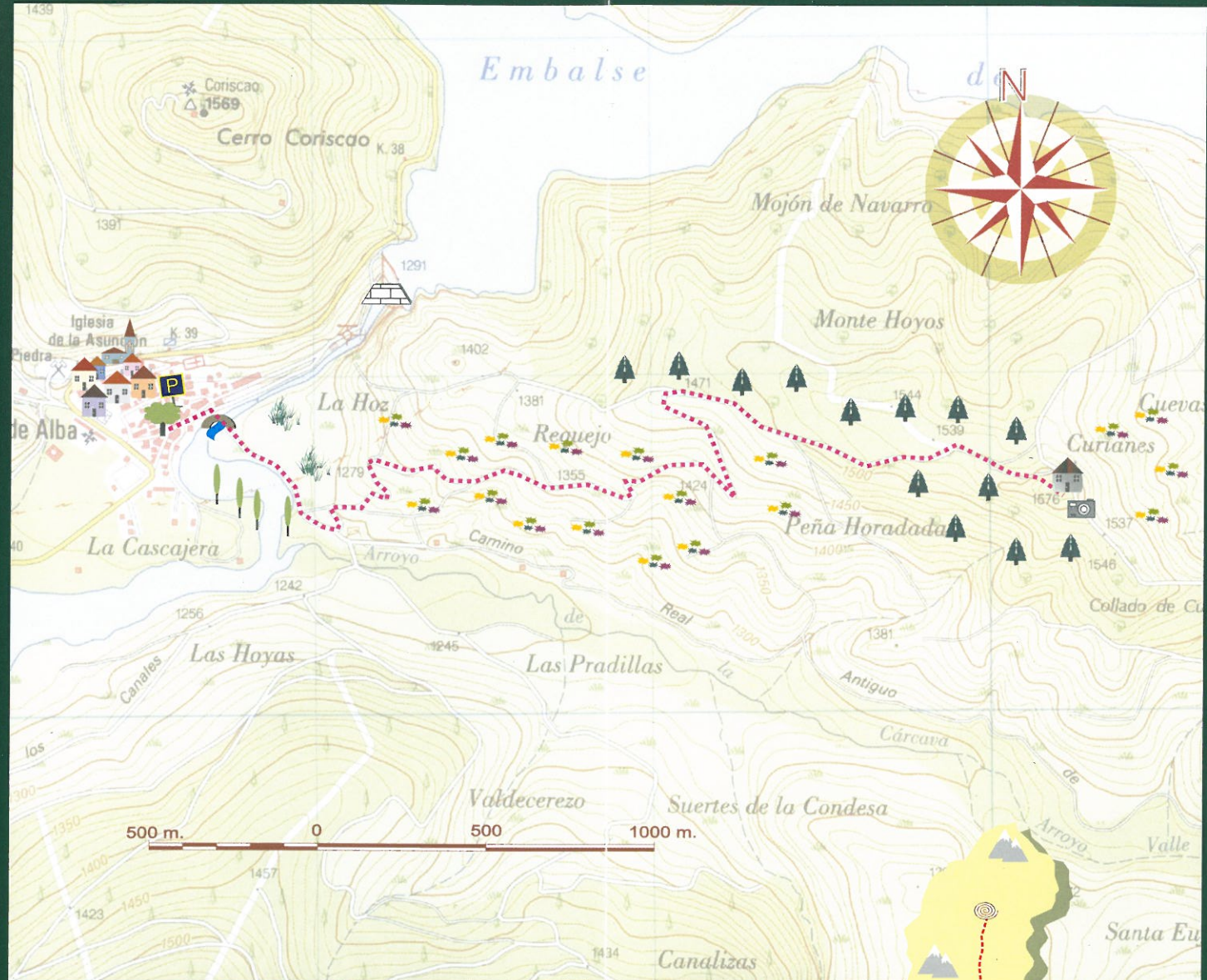
En la cima de este monte se ubica una caseta que está activa especialmente durante los meses de verano, cuando el riesgo de incendios es mayor.



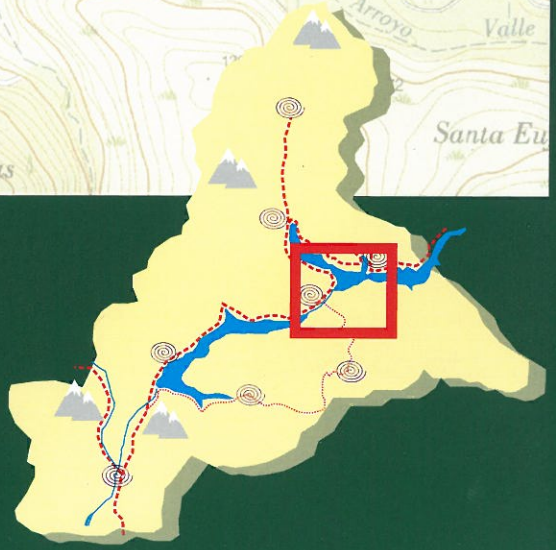
# CUEVA DORADA







- Camporredondo de Alba
- Olmo de Camporredondo (Árbol Notable)
- Inicio y fin de ruta
- Puente
- Pradera
- Vegetación de Ribera
- Brezos y escobas
- Pinos
- Caseta de vigilancia
- Panorámica
- Presa



Hablar de Cueva Dorada es hablar de horizontes, de cumbres, de inmensidades, de admiración, de sorpresa, de espectáculo. Hablar de Cueva Dorada, tan cerca de nuestro alcance, es hablar de un tesoro cuyo valor se reconoce en cuanto se descubre.

En Camporredondo, al lado del pueblo, dominando este fabuloso enclave, se encuentra este monte en cuya cima se asienta una caseta de vigilancia. Caminar por sus laderas hasta culminar en su vértice es un verdadero deleite. Observar lo que su altitud nos ofrece es tan gratificante que el tiempo transcurrirá sin sentir mientras contemplamos la espectacular belleza que desde allí se nos presenta.



**Distancia:** 8 Km. ida y vuelta  
**Desnivel:** 325 m.  
**Duración:** 3 horas  
**Dificultad:** media

**Accesos:** Carretera P-210 desde Velilla del Río Carrión hasta Camporredondo de Alba

**Recorrido:** Camporredondo de Alba- Cueva Dorada- Regreso a Camporredondo.



Panorámica desde Cueva Dorada



Macizo de Curavacas

**Ruta a seguir:**  
 Esta ruta se inicia en Camporredondo. Después de cruzar el puente sobre el río Carrión, tomamos una pista forestal situada a la izquierda. Puesto que nuestro objetivo es coronar este monte, sólo tenemos que seguir la pista hasta la cima y desandar el camino para el regreso.

A medida que vamos ascendiendo, en muchos tramos arropados por la vegetación que custodia el camino, se van desplegando ante nosotros todos los elementos que componen este fragmento del Parque Natural de Fuentes Carrionas: la ladera tapizada de brezos, las agujas de las rocas salpicando las lomas, el sendero empinado retándonos a buscar el centí, los sonidos de los ciervos en época de celo, el bullicio de las aves en su trajín cotidiano, los aleteos de las perdices, el vuelo de las rapaces, el graznido de los cuervos y el sol y la brisa y la niebla y el esfuerzo en la subida y la recompensa en la cumbre...

