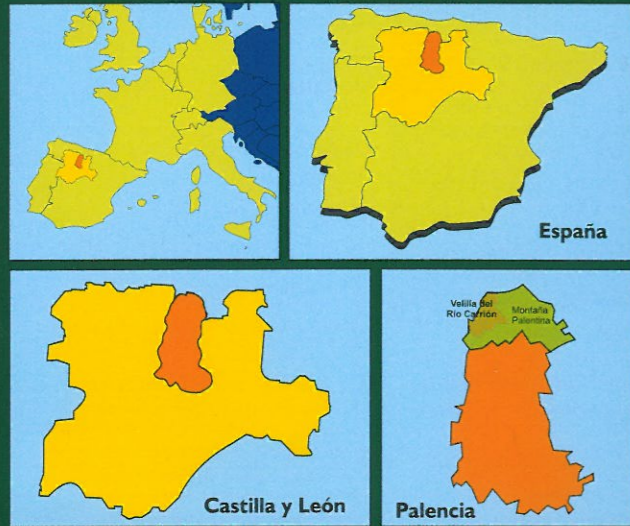


# Palencia



Municipio de Velilla del Río Carrión

Edita y financia:



Ayuntamiento de Velilla del Río Carrión

Plaza Mayor, 1  
34886 Velilla del Río Carrión (Palencia)  
TF 979 861217 FAX 979 861229  
www.velilladelriocarrion.es  
ayto-velilla@dip-palencia.es

Subvenciona:



EJEMPLAR DE DISTRIBUCIÓN GRATUITA

Impresión: Gráficas Guardo 88. S.L. 979 859684

## Flora

Aunque el robledal y el hayedo son los ecosistemas a los que nos vamos a acercar con más detalle, podemos observar también otros como el pinar bajo colonizado por brezos y escobas, y las praderas instaladas en el curso del arroyo de la Cueva que desemboca en el pantano.



Brezo

El robledal es un ecosistema que se asienta en zonas de montaña o umbrías con suelos frescos y húmedos. Junto al roble suelen aparecer mostajos, serbales, rosales y otros arbustos, pero en este robledal es llamativa la exclusividad del roble.



Roble

El hayedo es un bosque que nos recuerda a los que aparecen en los cuentos de hadas. La disposición de las ramas del haya impiden que la luz llegue al suelo. Esto provoca que las especies florales sean escasas. Las hojas que se caen forman una espesa capa que, al pisarla, transmite el efecto de una blandísima alfombra.



Hayedo

Las flores que podemos encontrar en este itinerario son el gamón, la primavera, el narciso, la viola hirta, el eléboro, la hierba de San Roberto, el botón de oro, la aguleña, el cuerneillo, la margarita, el aciano y el diente de perro, entre otras muchas.

## Fauna

La fauna de la zona es muy variada. Las especies más abundantes son el corzo, el venado, el jabalí y la ardilla, entre muchos otros.

En este recorrido también es habitual encontrar erizos que salen al camino.



Erizo

Entre las aves destacan el pinzón vulgar, el pito real, el pico picapinos, el arrendajo, el cárabo, el buho chico, el azor y el gavián. También la garza real y el águila ratonero visitan estos rincones.



Pinzón vulgar

## Usos

Es frecuente ver grupos de vacas y ovejas pastando en los prados del valle. Al fondo del hayedo se conserva un pilón y una cabaña que se siguen utilizando para el ganado.




Abrevadero

Como ya hemos señalado, Valcobero es un pueblo con un gran número de casas utilizadas para el veraneo y cuyos veranos siguen celebrando las fiestas patronales cada año.

# Palencia

## Velilla del Río Carrión


### SENDAS Y RUTAS



## VALCOBERO, EL BARODAL Y EL HAYEDO DE OTEROO








Esta ruta abarca un espacio que forma un espléndido collage: Un pueblo semiabandonado, un pantano de aguas serenas, un hayedo acogedor y un robledal entrañable. Todo ello adornado con verdes praderas donde pasta el ganado, cincelado de luz y color que cambia a cada instante, rodeado de montañas que acogen a todo aquel que aspire a descubrirlas.

Valcobero está asentado en un valle de una belleza excepcional. Cuenta con una casa muy antigua cuyo tejado de colmos de centeno se resiste a claudicar ante el paso del tiempo.



Su iglesia, de origen románico, fue durante años el refugio de una pila bautismal del siglo XII, que se expone en el Museo Episcopal de Palencia.

Junto a Valcobero está situado el robledal "El Bardal", un precioso bosque cuyo interior podemos invadir para descubrir la belleza instalada en lo sencillo. En la ladera oeste del pico Traslosvocines, frente a la

localidad de Otero, bordeando el pantano de Compuerto, se encuentra el Hayedo de Otero, un lugar de impresionante riqueza natural que ofrece al caminante la posibilidad de disfrutar de la armonía conquistada entre los hombres y la Naturaleza. Así, el sonido del agua al chocar en la orilla, el rumor de las hojas en contacto con el viento, el siseo de las pisadas al avanzar en la espesura, pueden resultar instantes de pura fascinación.



Hacia "El Bardal"

La ruta que presentamos hilvana todos estos rincones; es practicable durante todas las épocas del año debido a que la dificultad es mínima. Además de hacerla caminando otra alternativa es realizarla en



Corral



Hayedo

bicicleta de montaña, puesto que el trayecto es perfectamente accesible.

**Distancia:** 13 Km. aprox.

**Desnivel:** 60 m.

**Duración:** 4 horas

**Dificultad:** baja

**Accesos:** Carretera P-210 desde Velilla del Río Carrion

**Recorrido:** Valcobero - El Bardal - Hayedo de Otero - Valcobero

Comienza en Valcobero. Al Este del pueblo nace una pista que conduce al robledal "El Bardal". Tras el primer tramo aparece un camino a la derecha que nos adentra en el bosque. Esta senda nos lleva hasta un corral de piedra abandonado.



Tramo de la ruta -al Fondo Peña Mayor-

Dejamos el corral a la derecha y seguimos la pista que sube de frente para llegar a la que bordea el pantano de Compuerto. Desde aquí caminamos hacia Valcobero hasta encontramos con un cruce que nos lleva, a la izquierda, al hayedo de Otero. Todo irá cambiando a medida que nos vamos internando en el hayedo. El misterio y la magia protagonizan este paseo, sea cual sea la época del año que hayamos elegido: la primavera con sus brotes, el otoño con

sus colores, el verano con sus luces o el invierno con sus nieblas y su blanca nieve.

Una vez recorrido el hayedo hasta llegar a una cabaña y un pilón para el ganado, podemos explorar los alrededores para deleitarnos con la belleza de este paraje. Desandamos el camino y nos dirigimos, de nuevo, hacia Valcobero donde culmina el recorrido.



Robledal